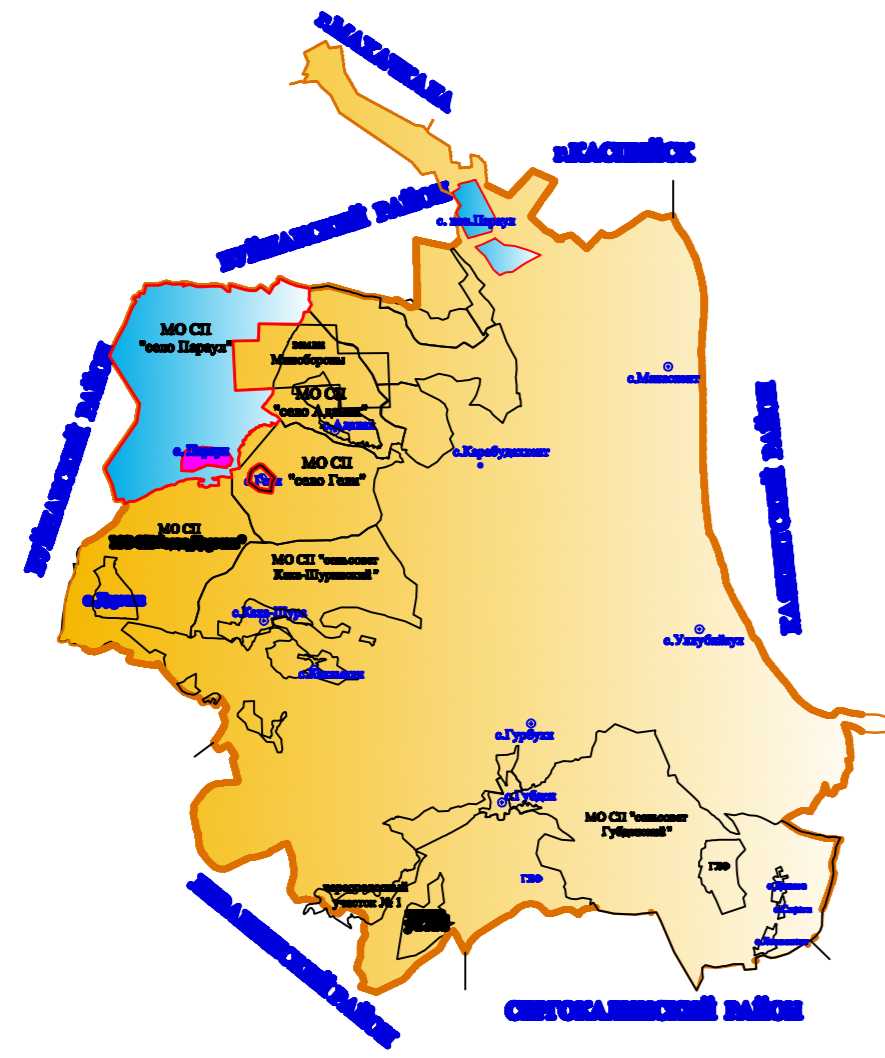
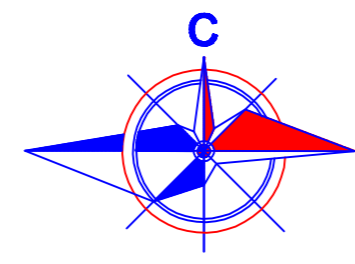


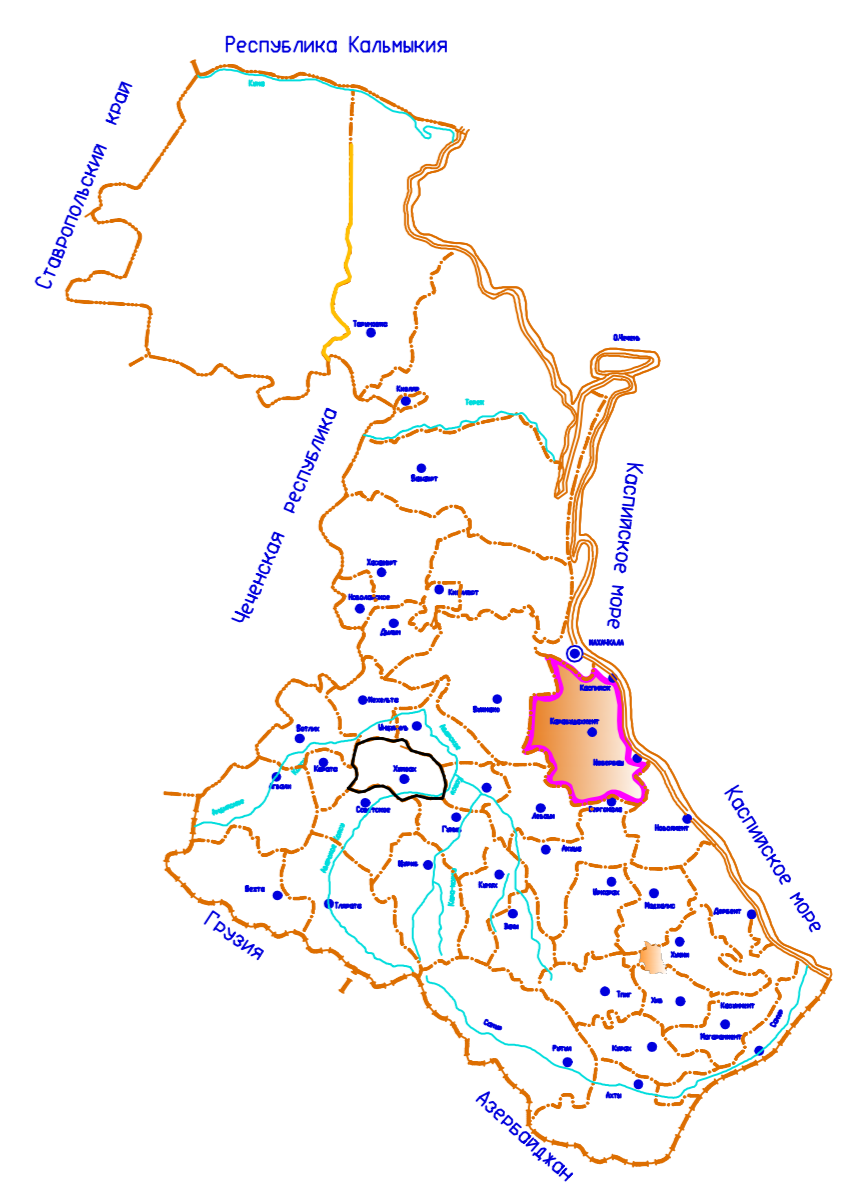
Расположение МО СП "село Параул" в системе расселения Карабудакентского района Республики Дагестан



**ГЕНЕРАЛЬНЫЙ ПЛАН  
МУНИЦИПАЛЬНОГО ОБРАЗОВАНИЯ СЕЛЬСКОГО ПОСЕЛЕНИЯ  
"СЕЛО ПАРАУЛ" КАРАБУДАКЕНТСКОГО РАЙОНА РЕСПУБЛИКИ ДАГЕСТАН**  
Карта функционального зонирования территории



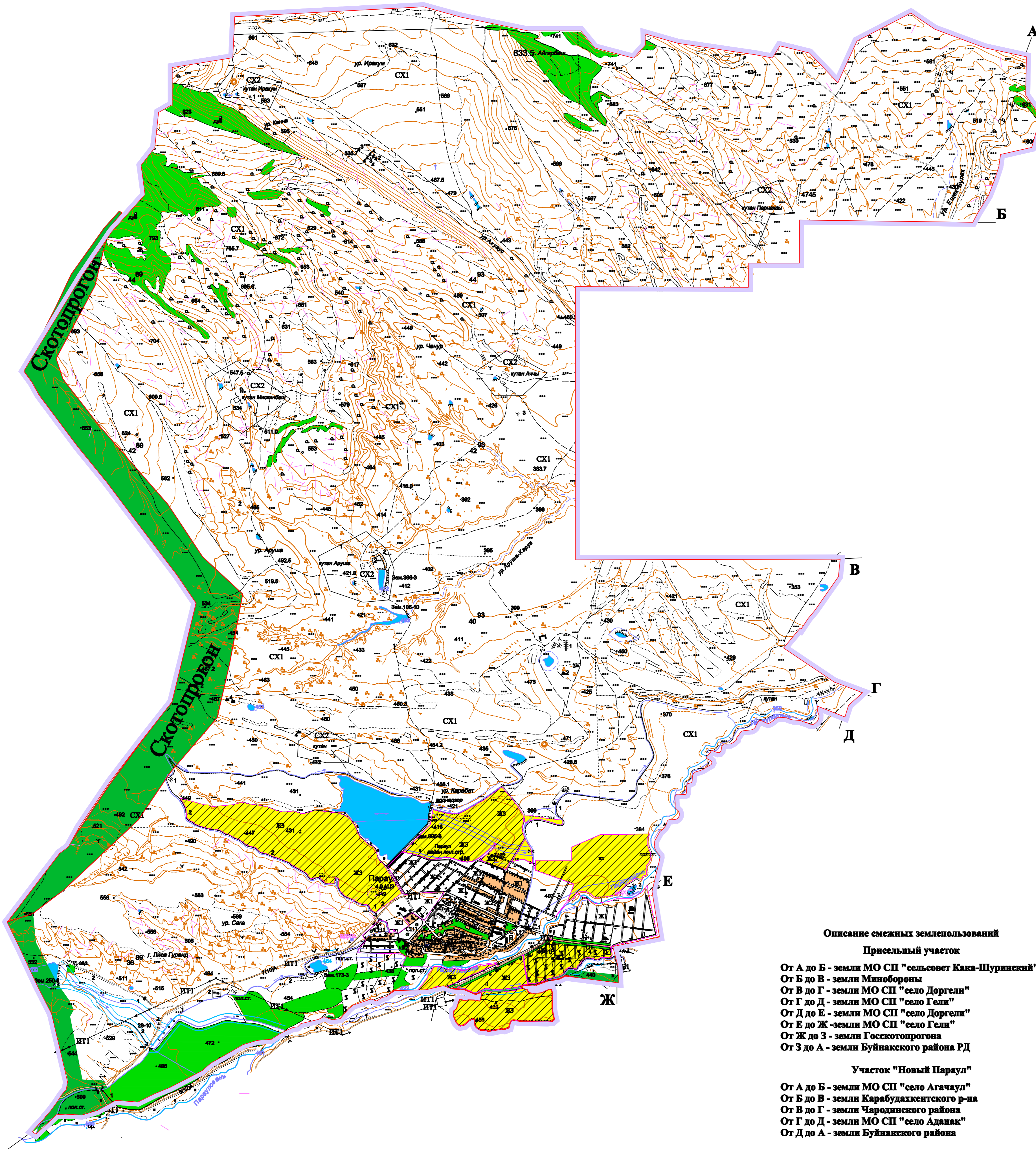
Расположение Карабудакентского района в системе расселения Республики Дагестан



Участок "Новый Параул"



Присельный участок



**Условные обозначения**

- Граница МО СП "село Гели"
- Граница населенного пункта
- Жилая застройка
- Планируемая застройка
- Трансформатор
- Администрация, ФАП, почта, клуб
- Школа
- Дет. сад
- Строения, сооружения, промышленные объекты
- Заправочные станции, бензоколонки (АЗС)
- Мечеть
- Кадастры
- Кладбище
- Муниципалитет и скотомогильник
- Транспортно-инженерная инфраструктура**
- Автомобильные дороги местного значения
- Дороги с грунтовым покрытием
- Улично-дорожная сеть
- Линии электропередач
- Гидрография**
- Озера, пруды, водохранилища
- Река
- Родники
- Планируемые объекты**
- Школа
- Спортивный зал
- Дет. сад
- ФАП
- Администрация
- Планир. трансформаторы
- ФУНКЦИОНАЛЬНЫЕ ЗОНЫ**
- Населенные пункты
- Земли планируемые под расширение населенных пунктов
- Земли сельскохозяйственного назначения
- Водный фонд
- Рекреационная зона

**Описание смежных землепользований**

- Присельный участок**
- От А до Б - земли МО СП "сельсовет Кака-Шуринский"
  - От Б до В - земли Минобороны
  - От В до Г - земли МО СП "село Дорган"
  - От Г до Д - земли МО СП "село Гели"
  - От Д до Ж - земли МО СП "село Дорган"
  - От Е до Ж - земли МО СП "село Гели"
  - От Ж до З - земли Госкотлопрогона
  - От З до А - земли Буйнакского района РД
- Участок "Новый Параул"**
- От А до Б - земли МО СП "село Агачаул"
  - От Б до В - земли Карабудакентского р-на
  - От В до Г - земли Чародинского района
  - От Г до Д - земли МО СП "село Алдаман"
  - От Д до А - земли Буйнакского района

Муниципальный заказчик - Администрация МО "Карабудакентский район"		МО СП "село Параул"	
ГЕНЕРАЛЬНЫЙ ПЛАН		страниц	листов
Карта функционального зонирования территории		II	1 1
Масштаб 1:25000		ОАО "Уральские Гидропроект"	
Директор	Алиев А.Г.		
Нач. отд.	Налив В.Д.		
Инженер	Касимов И.Г.		